



新たな道づくりへの期待

～高規格道路ネットワークと地域連携について～



大野市長 石山 志保

人口	28,917人 (R6.9福井県推計人口調査)
面積	872.43km ² (市域の約87%が森林)
高齢化率	38.6% (R6.10住民基本台帳)
ブランド・キャッチコピー	結の故郷 越前おおの
主な観光資源	<ul style="list-style-type: none">● 日本一美しい星空● 天空の城 越前大野城● 九頭竜 恐竜・化石● 北陸最大級の道の駅「越前おおの 荒島の郷」

大野市の紹介



面積 872.43 km² 87%が森林
(福井県の20%)

※70%の家庭が飲み水にそのまま地下水を使用している

水道水 (100%地下水) = 日本一おいしい (橋本淳司氏 27.6)

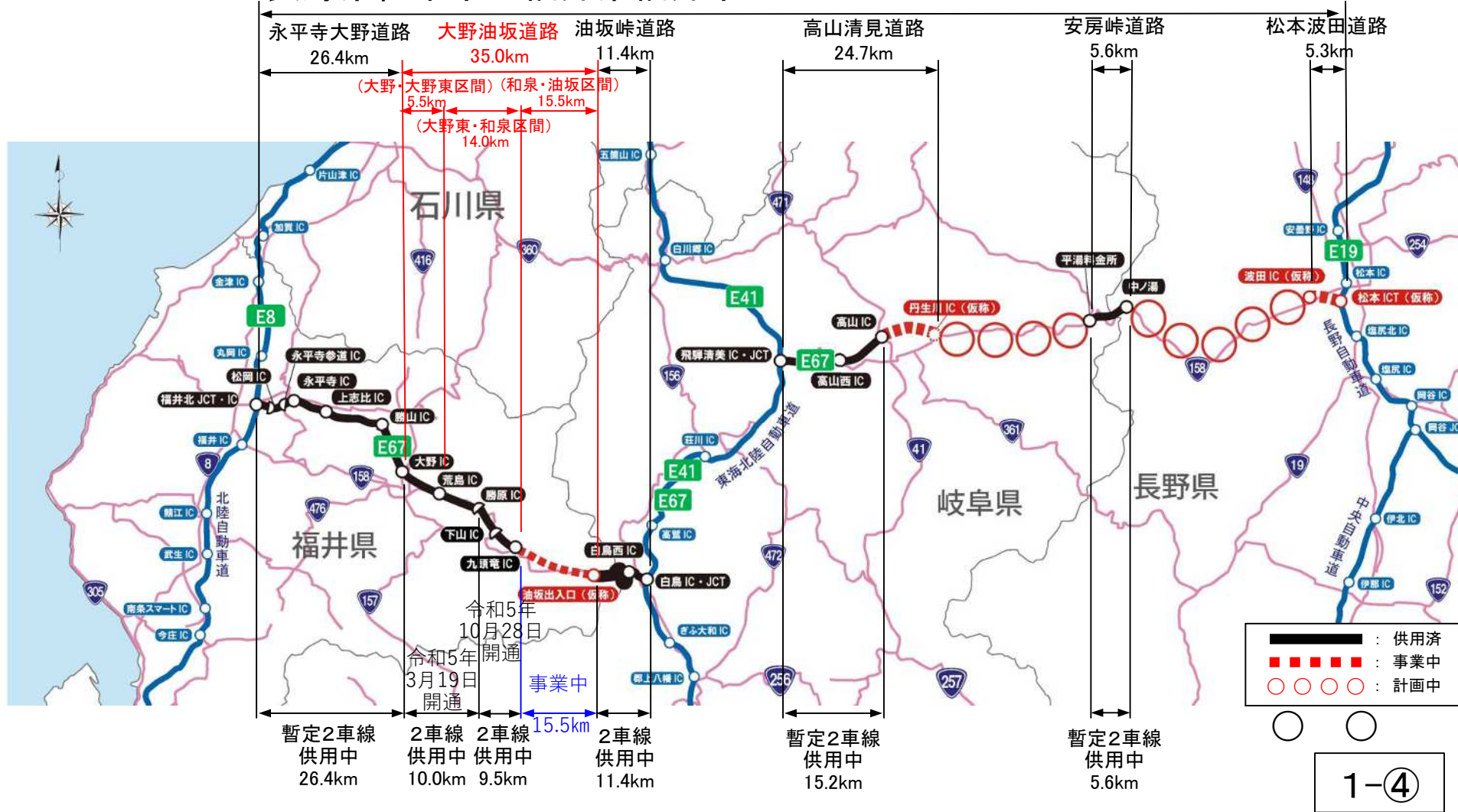
大野盆地（空撮）



中部縦貫自動車道

「生命(いのち)の道」 「生活の道」 「希望の道」

長野県松本市～福井県福井市 約160km (供用中78.1km、事業中30.3km)



中部縦貫自動車道大野油坂道路 開通

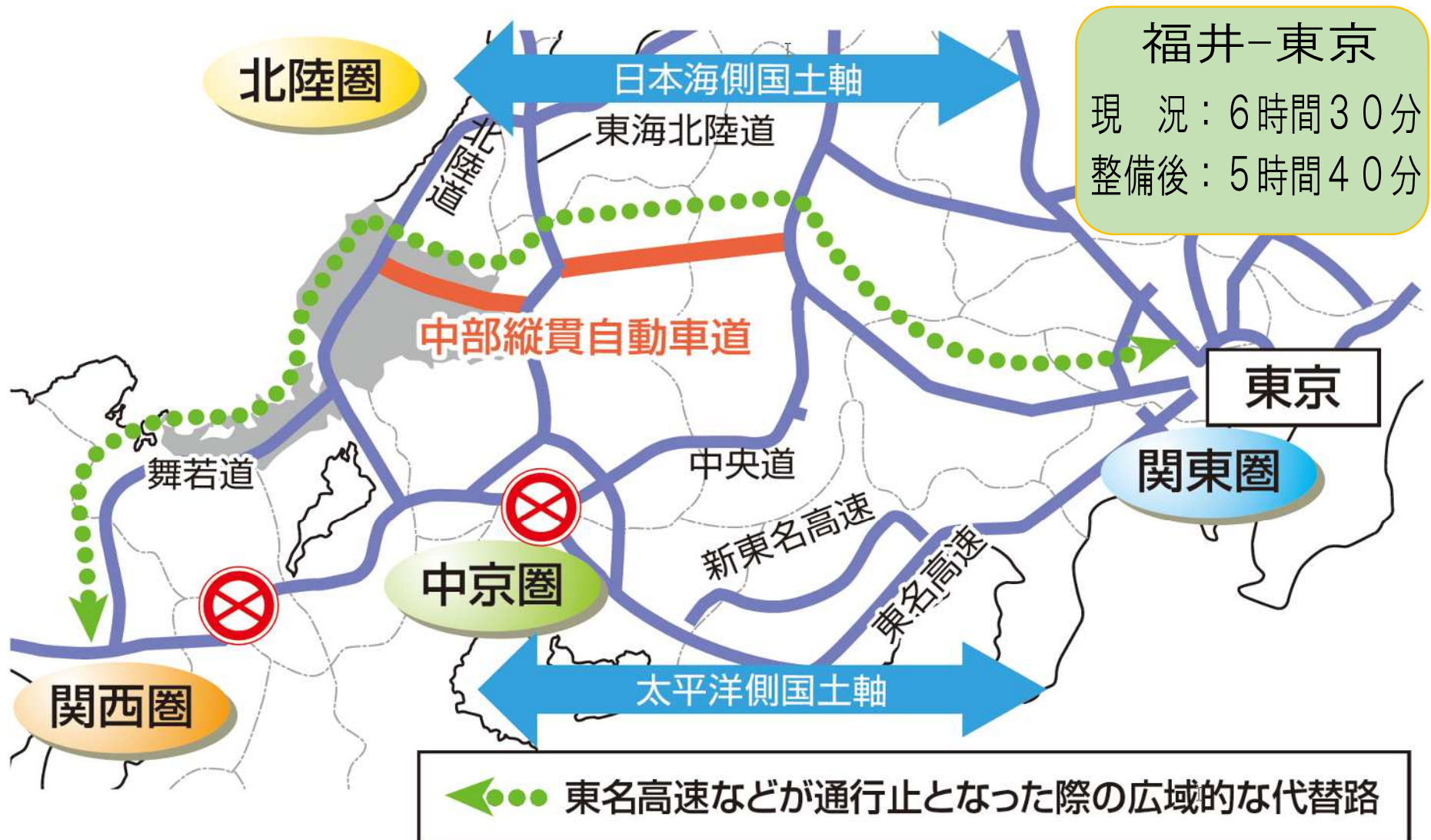
令和5年10月



中部縦貫自動車道 九頭竜IC



北陸、関東、中京、関西を結ぶ広域ネットワーク

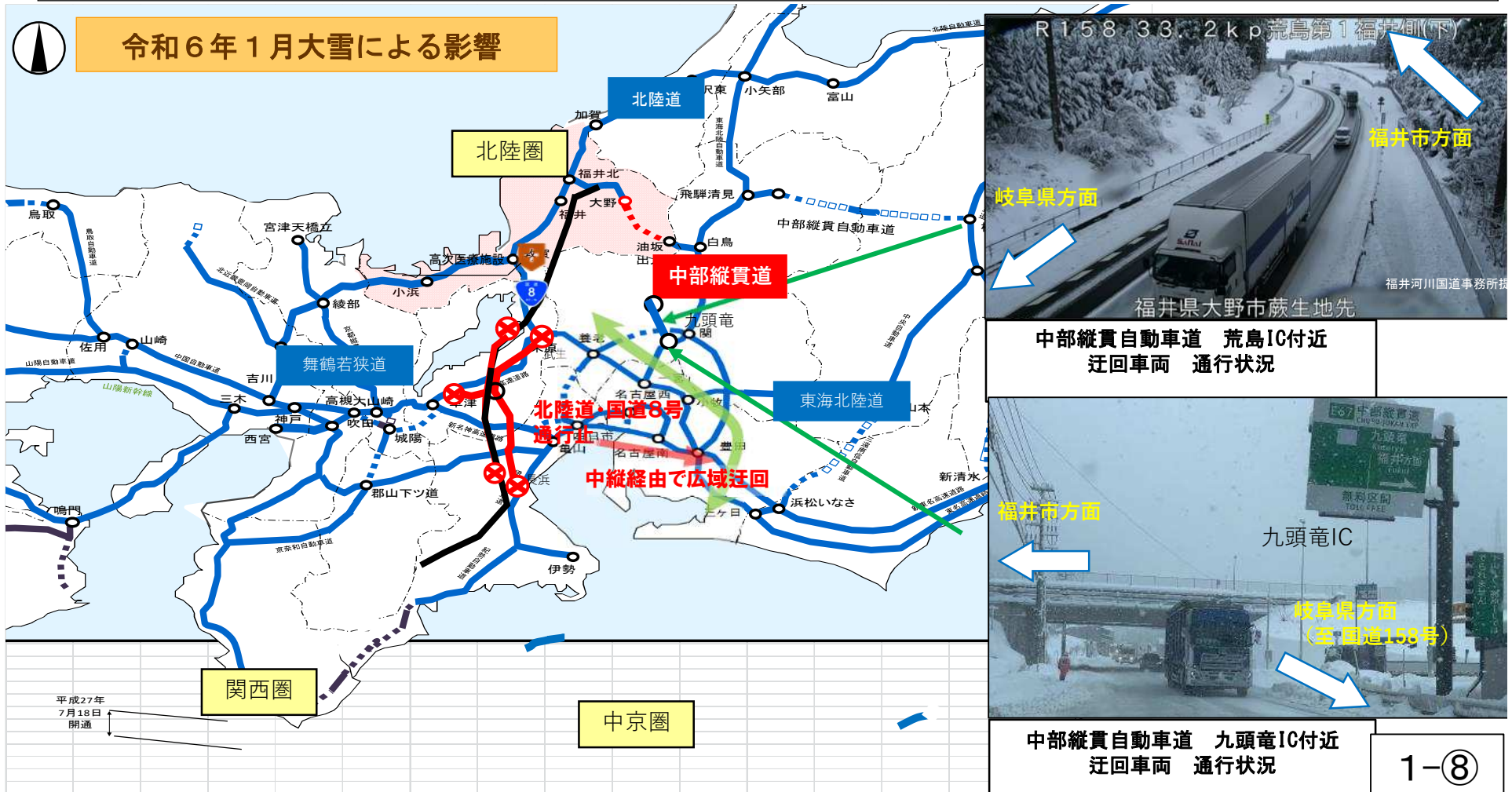


災害時において多重量国土軸の形成によるリダンダンシー（多重性）の確保に役立ちます。

中部縦貫自動車道が広域迂回路として活躍

令和6年1月23～25日

- ◆東日本と西日本をつなぐ中部圏の大動脈である北陸自動車道、国道8号等が大雪により通行止め
 - ◆これにより、北陸と中京、関西間の人の往来や物流が停滞
 - ◆中部縦貫自動車道・国道158号が**広域迂回路**として機能
- 【※過去の災害では、令和4年8月大雨、令和3年1月大雪、平成30年2月大雪でも主要道路が寸断し、同様の影響】



高規格道路網の整備で地方に新たな活力を

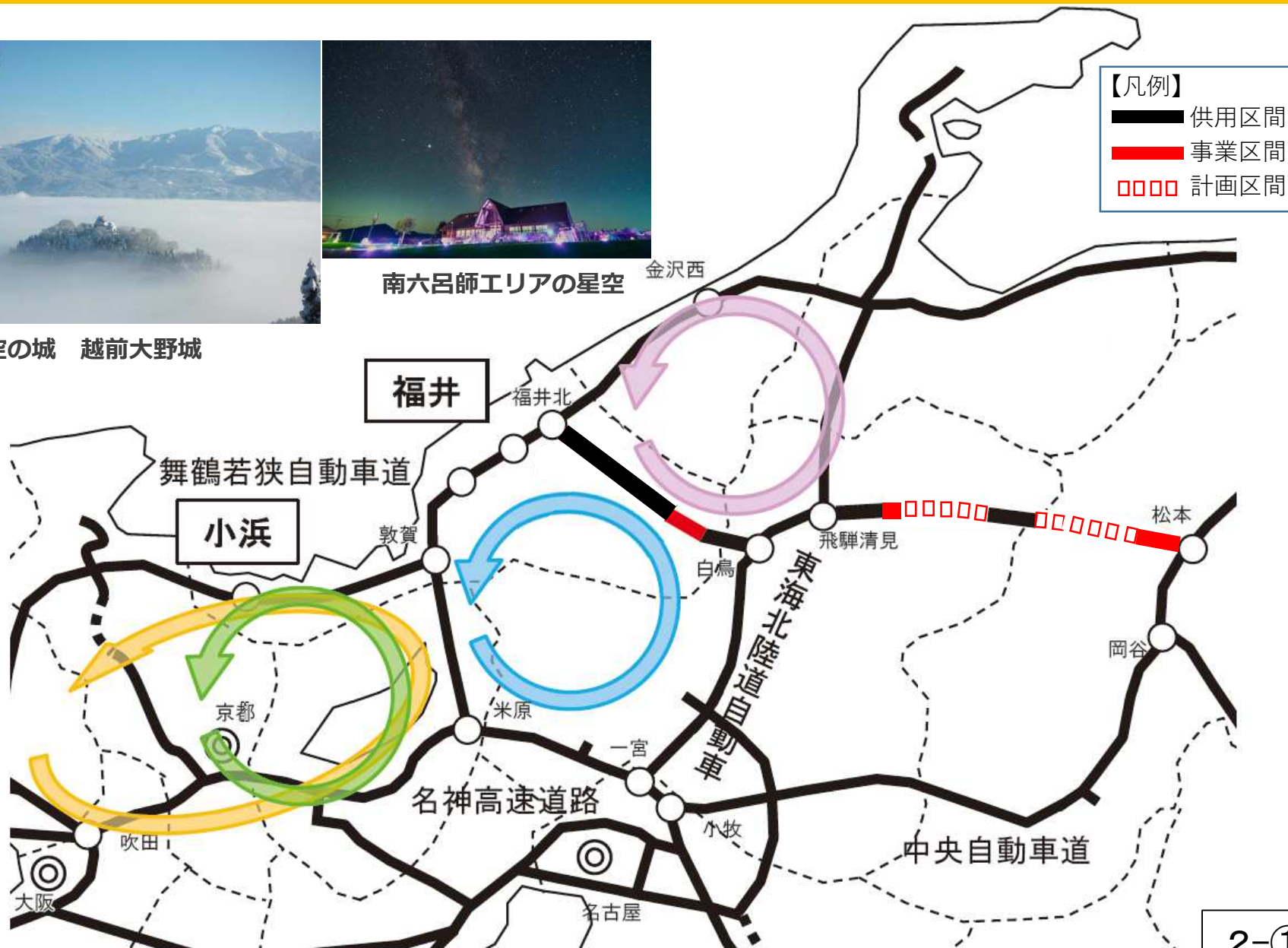


天空の城 越前大野城



南六呂師エリアの星空

金沢西



- 【凡例】
- 供用区間
 - 事業区間
 - - - 計画区間

道の駅「越前おおの 荒島の郷」

日本百名山「荒島岳」の麓に、令和3年4月にオープンした北陸最大級の道の駅。
新鮮な農林産物やお土産品、大野産のコシヒカリを100%使用した米粉バームクーヘンなどを販売。
アウトドアブランド「モンベル」が福井県内初出店し、敷地内でカヌーやクライミング、レンタサイクルの体験もできます。



年間目標来場者数 38万人

令和3年度 来場者75万4千人

令和4年度 来場者63万5千人

令和5年度 来場者62万5千人

※開駅から令和6年3月で **200万人突破**



荒島マルシェの様子

越前おおのブランドの積極的な活用



天空の城
越前大野城と城下町



日本一美しい星空
六呂師高原



九頭竜 恐竜・化石
大野市化石発掘体験センター
HOROSSA! (ホロッサ!)



2-③

北陸最大級の道の駅
越前おおの 荒島の郷

防災道の駅（全国39駅）に選定

令和3年6月初回選定



防災道の駅 「越前おおの荒島の郷」

